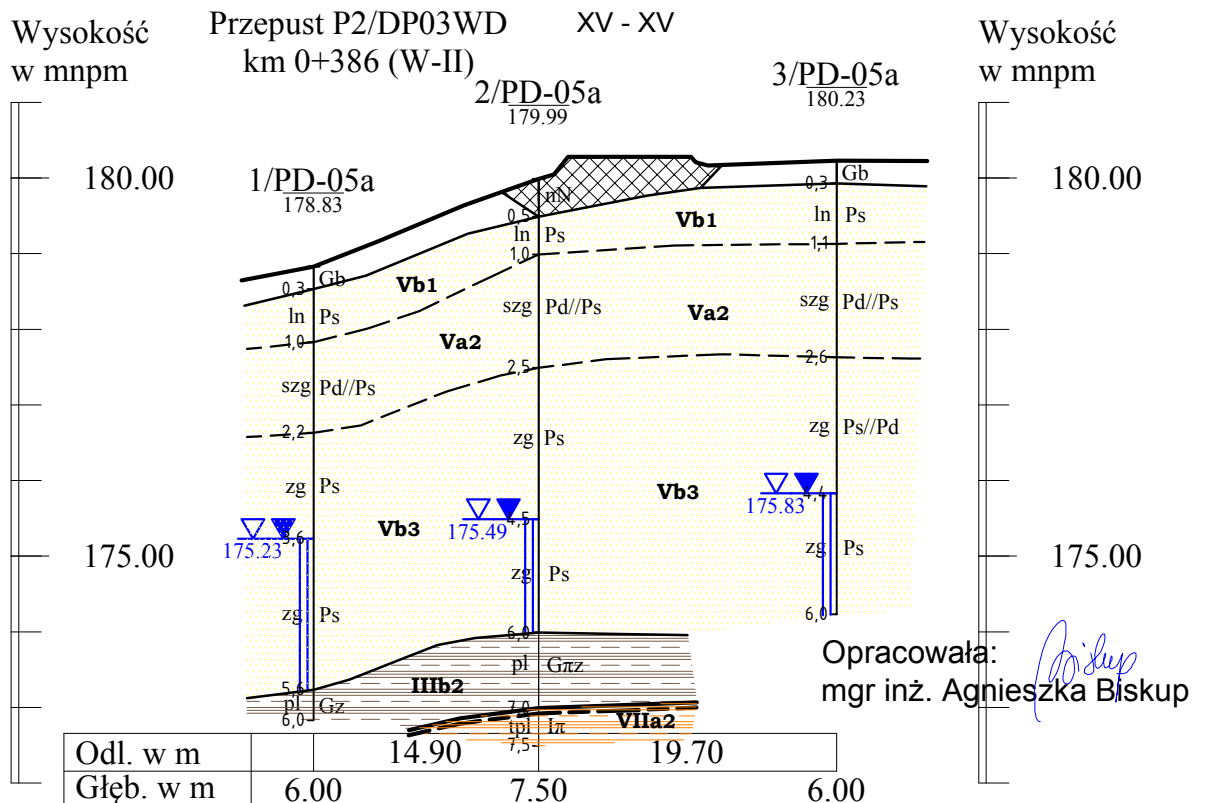



**Budowa drogi ekspresowej S19
na odcinku Nisko (węzeł "Zapacz" z węzłem) -
węzeł Sokołów Małopolski Północ" (z węzłem)
PRZEPUSTY DROGOWE
- w ciągu dróg poprzecznych do S-19**

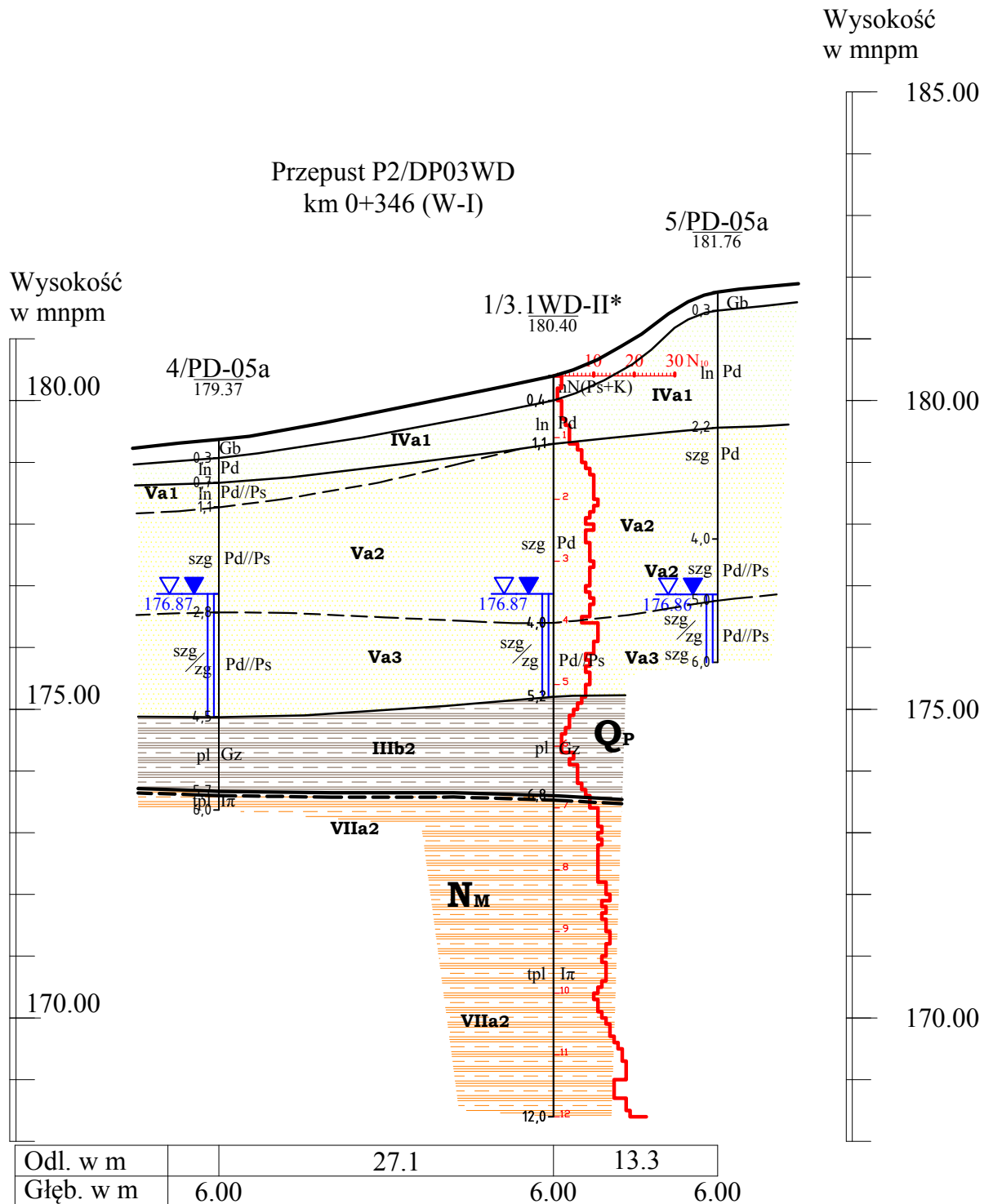
PRZEKROJE I PROFILE GEOLOGICZNO-INŻYNIERSKIE XIV-XIV



**Budowa drogi ekspresowej S19
na odcinku Nisko (węzeł "Zapacz" z węzłem) -
węzeł Sokołów Małopolski Północ" (z węzłem)
PRZEPUSTY DROGOWE
- w ciągu dróg poprzecznych do S-19**

PRZEKROJE I PROFILE GEOLOGICZNO-INŻYNIERSKIE XVI-XVI

Skala: 1:500
1:100



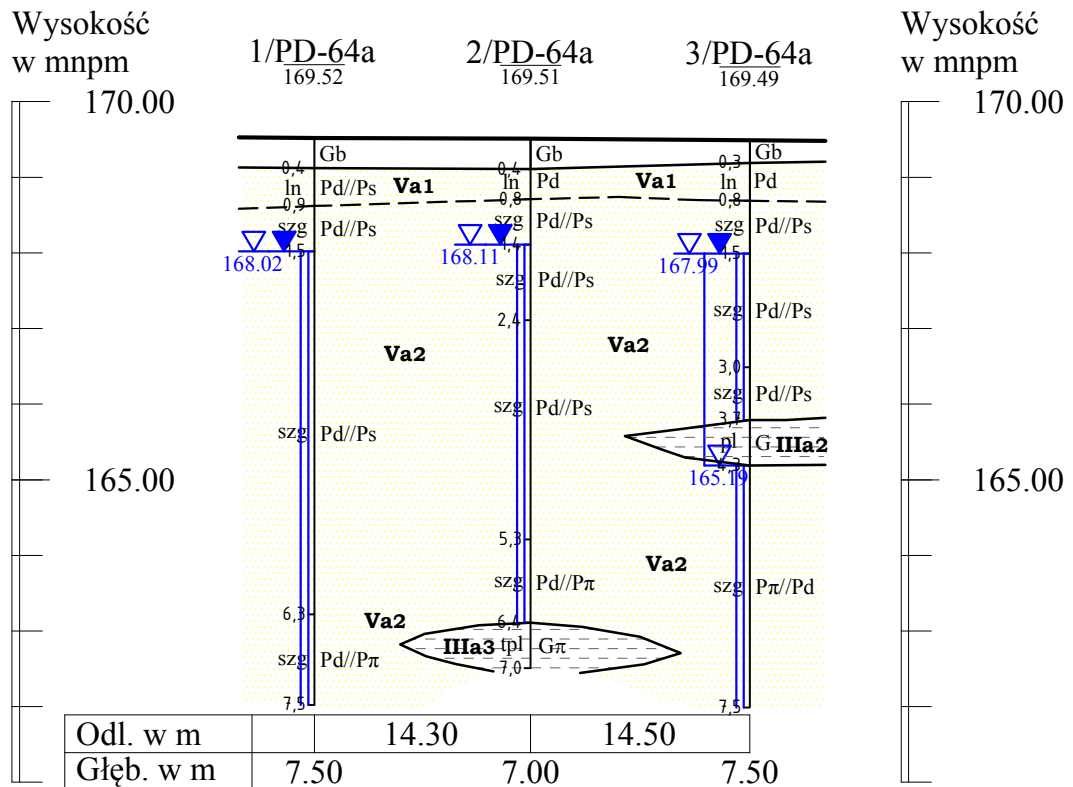
Opracowała:
mgr inż. Agnieszka Biskup

**Budowa drogi ekspresowej S19
na odcinku Nisko (węzeł "Zapacz" z węzłem) -
węzeł Sokołów Małopolski Północ" (z węzłem)
PRZEPUSTY DROGOWE
- w ciągu dróg poprzecznych do S-19**

PRZEKROJE I PROFILE GEOLOGICZNO-INŻYNIERSKIE XVII-XVII

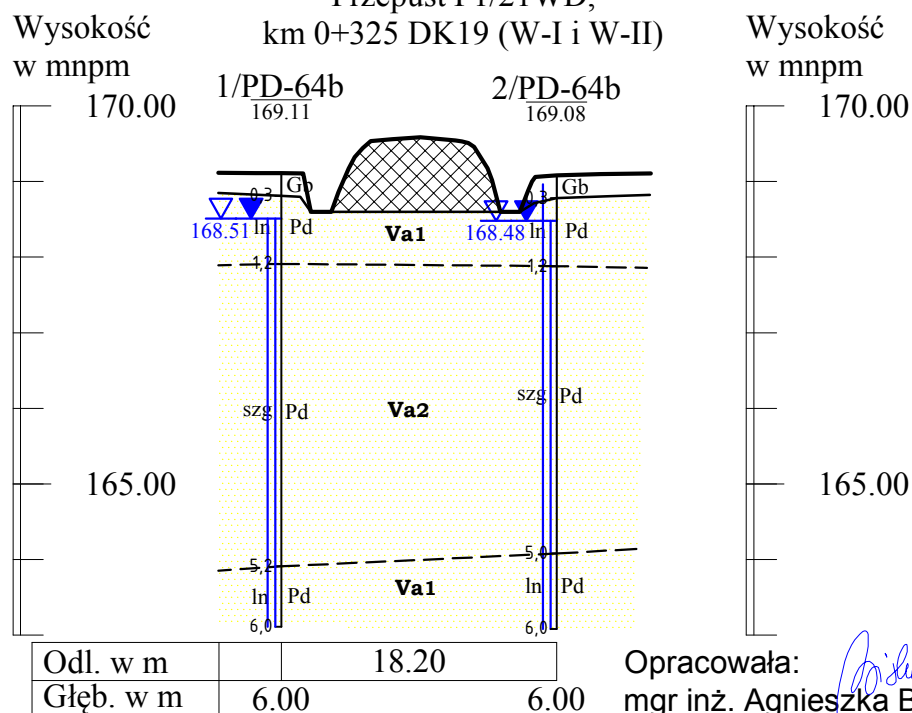
Skala: 1:500
1:100

Przepust P1/DG18WD, km 0+130 (W-I i W-II)



XVIII - XVIII

Przepust P1/21WD,
km 0+325 DK19 (W-I i W-II)

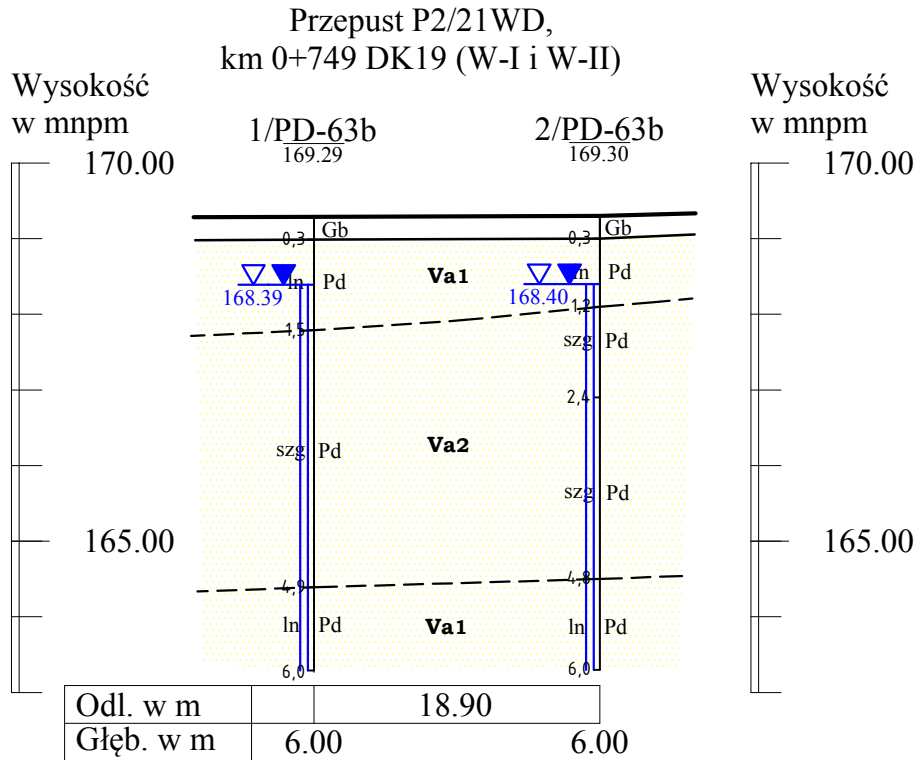


Opracowała:
mgr inż. Agnieszka Biskup

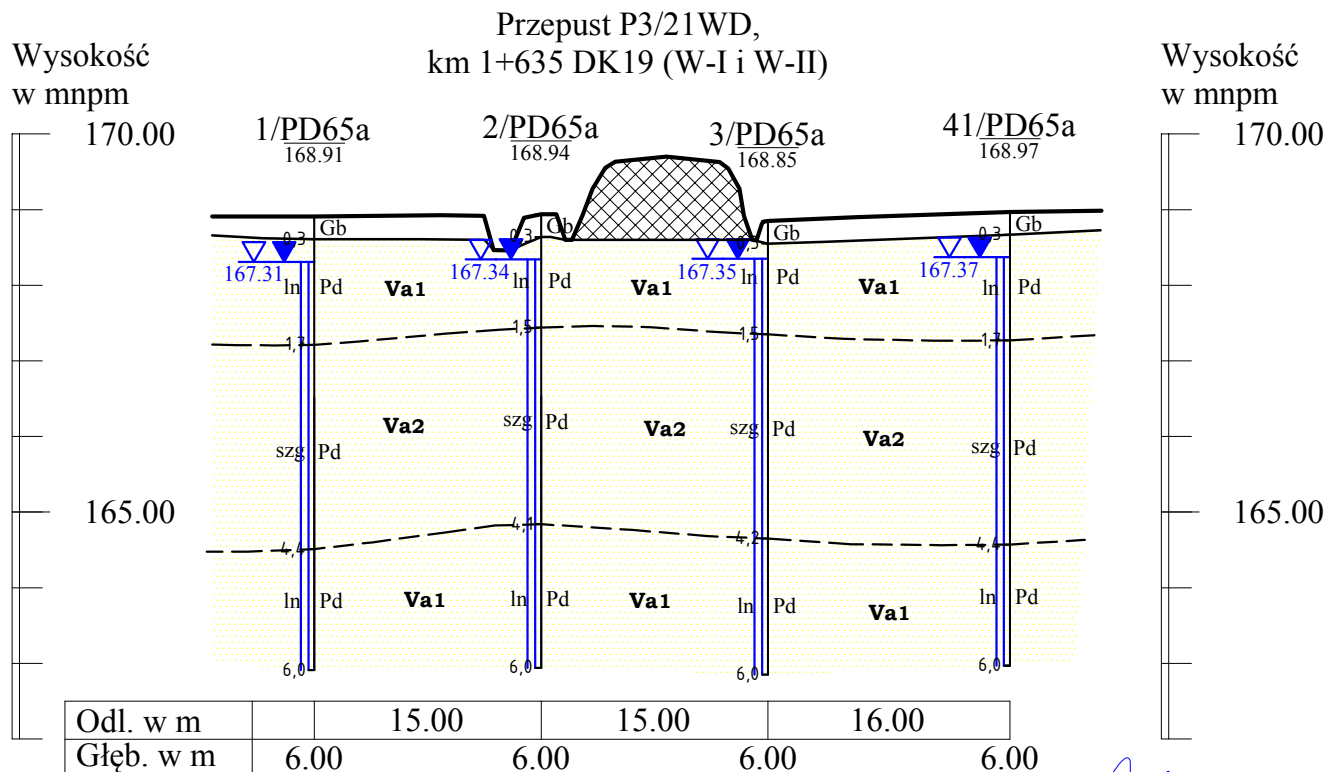
**Budowa drogi ekspresowej S19
na odcinku Nisko (węzeł "Zapacz" z węzłem) -
węzeł Sokołów Małopolski Północ" (z węzłem)
PRZEPUSTY DROGOWE
- w ciągu dróg poprzecznych do S-19**

PRZEKROJE I PROFILE GEOLOGICZNO-INŻYNIERSKIE XIX-XIX

Skala: 1:500
1:100



XX - XX



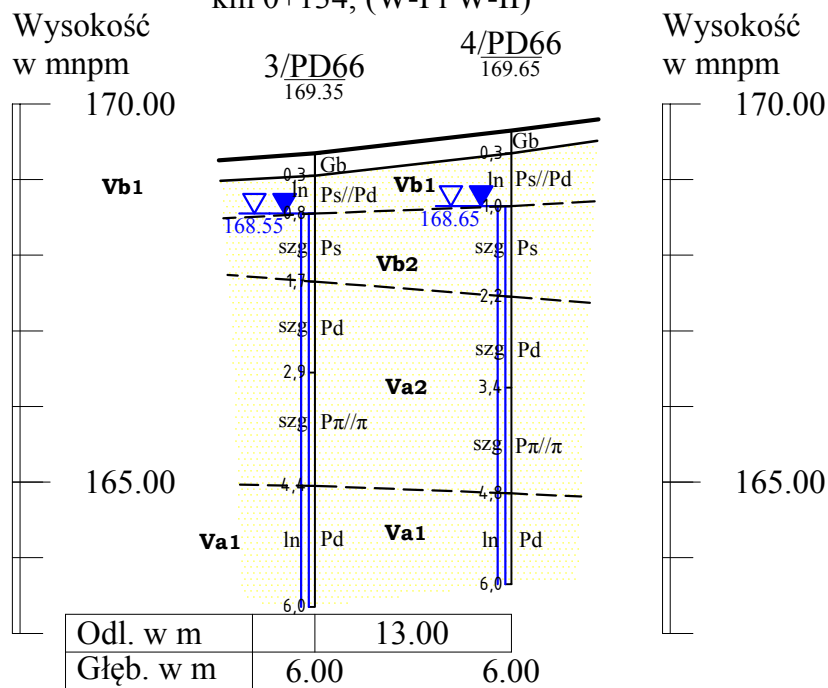
Opracowała:
mgr inż. Agnieszka Biskup

**Budowa drogi ekspresowej S19
na odcinku Nisko (węzeł "Zapacz" z węzłem) -
węzeł Sokołów Małopolski Północ" (z węzłem)
PRZEPUSTY DROGOWE
- w ciągu dróg poprzecznych do S-19**

PRZEKROJE I PROFILE GEOLOGICZNO-INŻYNIERSKIE XXI-XXI


Skala: 1:500
1:100

Przepust P1/DP23WS,
km 0+134, (W-I i W-II)



XXII - XXII

Przepust P2/DP23WS,
km 0+185, (W-I i W-II)

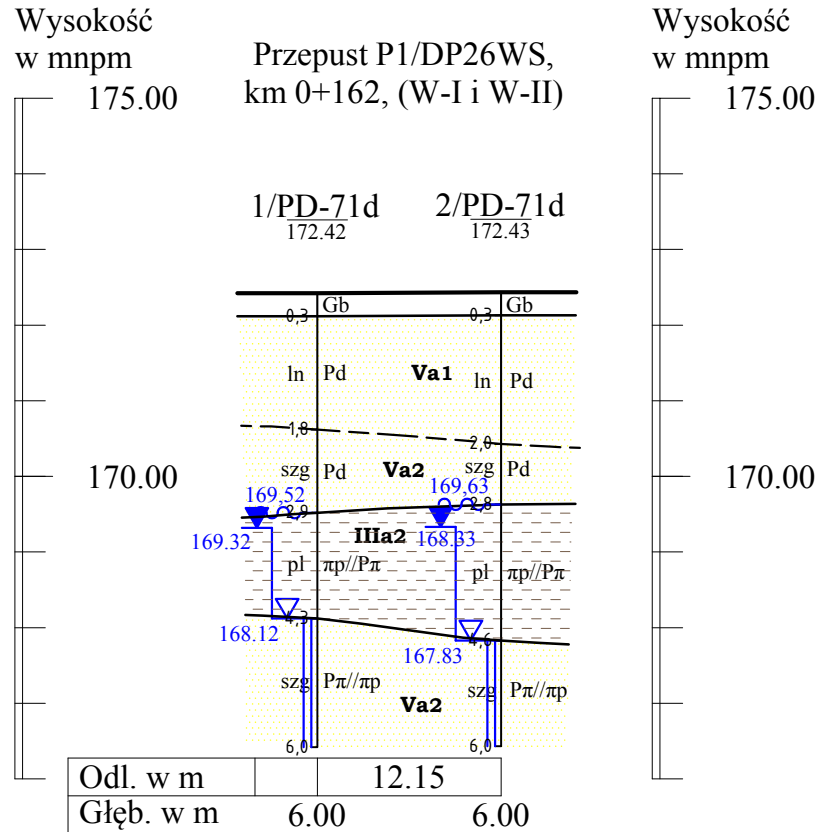


Opracowała:
mgr inż. Agnieszka Biskup

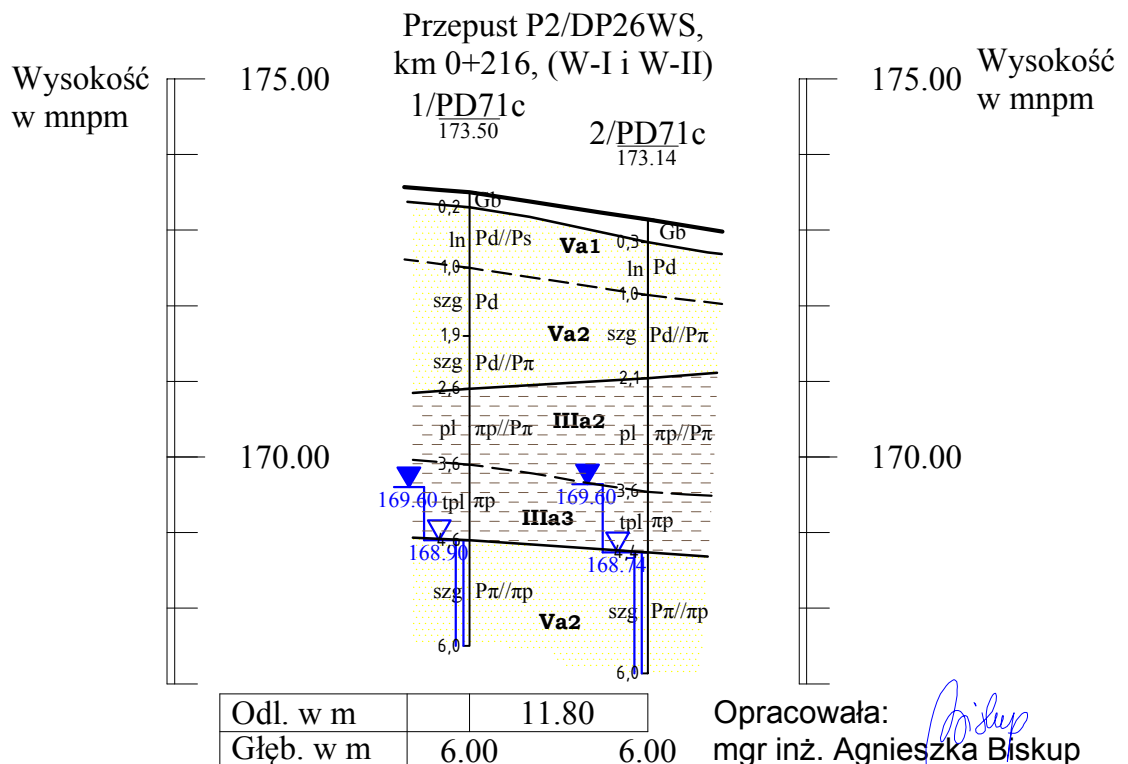
**Budowa drogi ekspresowej S19
na odcinku Nisko (węzeł "Zapacz" z węzłem) -
węzeł Sokołów Małopolski Północ" (z węzłem)
PRZEPUSTY DROGOWE
- w ciągu dróg poprzecznych do S-19**

PRZEKROJE I PROFILE GEOLOGICZNO-INŻYNIERSKIE XXIII-XXIII

Skala: 1:500
1:100



XXIV - XXIV

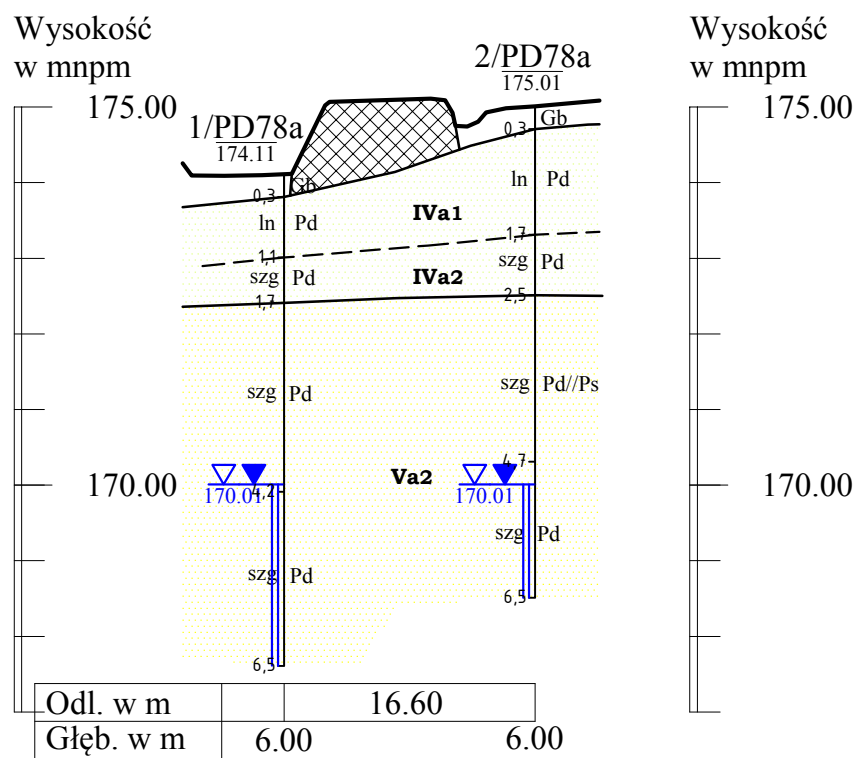


Budowa drogi ekspresowej S19
na odcinku Nisko (węzeł "Zapacz" z węzłem) -
węzeł Sokołów Małopolski Północ" (z węzłem)
PRZEPUSTY DROGOWE
- w ciągu dróg poprzecznych do S-19

PRZEKROJE I PROFILE GEOLOGICZNO-INŻYNIERSKIE XXV-XXV

Skala: 1:500
1:100

Przepust P1/DP28WS,
 km 0+216 DG 002308,
 (W-I i W-II)



Opracowała:
mgr inż. Agnieszka Biskup

**Budowa drogi ekspresowej S19
na odcinku Nisko (węzeł "Zapacz" z węzłem) -
węzeł Sokołów Małopolski Północ" (z węzłem)
PRZEPUSTY DROGOWE
- w ciągu dróg poprzecznych do S-19**

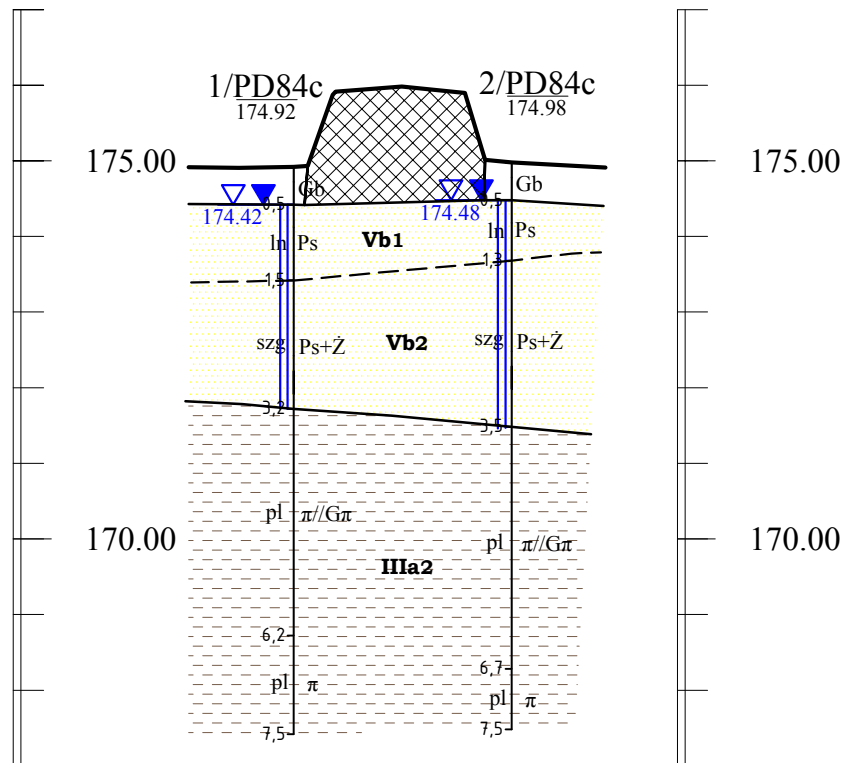
PRZEKROJE I PROFILE GEOLOGICZNO-INŻYNIERSKIE XXVI-XXVI

Skala: $\frac{1:500}{1:100}$

Przepust P1/DP30WS,
km 0+295 DP 2603 R,
(W-I i W-II)

Wysokość
w mnpm

Wysokość
w mnpm



| | | |
|-----------|------|-------|
| Odl. w m | | 14.40 |
| Głęb. w m | 6.00 | 6.00 |

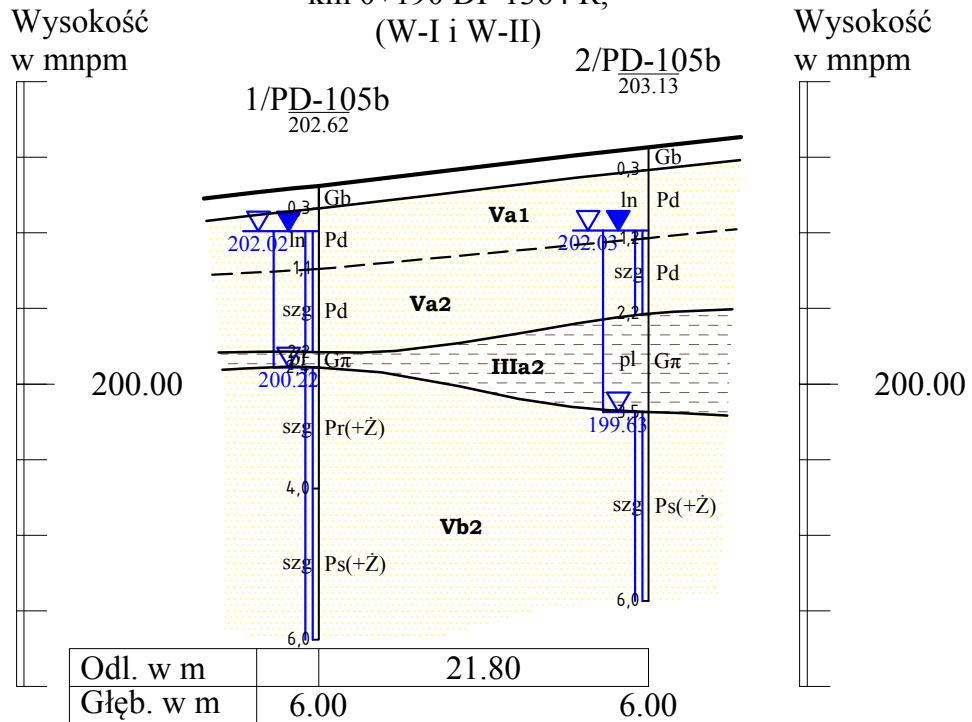
Opracowała:
mgr inż. Agnieszka Biskup

**Budowa drogi ekspresowej S19
na odcinku Nisko (węzeł "Zapacz" z węzłem) -
węzeł Sokołów Małopolski Północ" (z węzłem)
PRZEPUSTY DROGOWE
- w ciągu dróg poprzecznych do S-19**

PRZEKROJE I PROFILE GEOLOGICZNO-INŻYNIERSKIE XXVII - XXVII

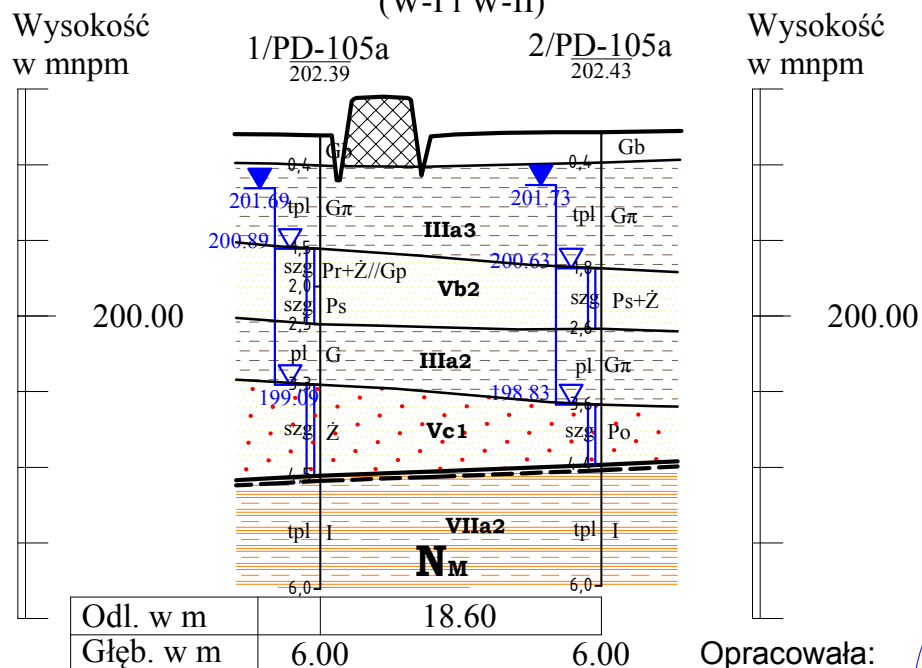
Skala: 1:500
1:100

Przepust P1/DP34WD,
km 0+190 DP 1364 R,
(W-I i W-II)



XXVIII - XXVIII

Przepust P2/DP34WD,
km 0+568 DP 1364 R,
(W-I i W-II)



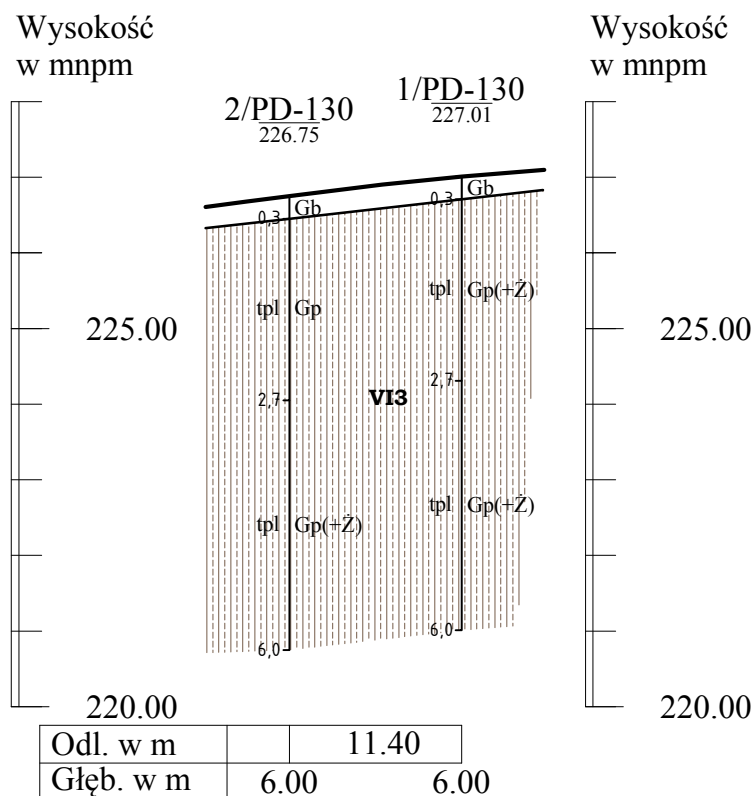
Opracowała:
mgr inż. Agnieszka Biskup


Budowa drogi ekspresowej S19
na odcinku Nisko (węzeł "Zapacz" z węzłem) -
węzeł Sokołów Małopolski Północ" (z węzłem)
PRZEPUSTY DROGOWE
- w ciągu dróg poprzecznych do S-19

PRZEKROJE I PROFILE GEOLOGICZNO-INŻYNIERSKIE XXIX-XXIX

Skala: $\frac{1:500}{1:100}$

Przepust P1/DP43WD,
km 0+507 DG, (W-I i W-II)



Opracowała: 
mgr inż. Agnieszka Biskup